

# Piz Linard

**Auf den höchsten Gipfel der Silvretta.**



# Piz Linard

**Auf den höchsten Gipfel der Silvretta.**

## VORTAG

### CHAMONNA LINARD

Wir treffen uns kurz vor dem Abendessen auf der Linard-Hütte, der Chamonna Linard. Die Hütte ist eine im traditionellen Stil neu gebaute SAC-Hütte. Sie wird während des Sommers durch Mitglieder der "Secziun Engiadina Bassa" des SAC in Fronarbeit ganz ohne Entlohnung zugunsten der Sektion und der Gäste bewartet.

▲ 2327 m ⌚ 2.5 Stunden ↑ 900 hm / 2.5 h

## TAG 1

### PIZ LINARD

Der Piz Linard ist der höchste Berg der Silvretta. Von der Hütte folgen wir einem Wanderweg bis zum Laj da Glims. Wegspuren folgend nähern wir uns nun der Südwand, durch Rinnen und Bändern erreichen wir weiter oben eine wenig ausgeprägte Rippe neben der Hauptrinne. Über diese steigen wir in leichter Kraxelei hoch auf eine Scharte im Südwestgrat. Wir folgen dem Grat und erreichen schon bald den wunderbaren Aussichtsgipfel.

Den Abstieg bewältigen wir über denselben Weg.

▲ 3411 m ⌚ 7 Stunden ↑ 1100 hm / 4 h ↓ 1400 hm / 3 h 🧤 Trittsicherheit

# Piz Linard

**Auf den höchsten Gipfel der Silvretta.**

## Preise Gruppe

(Mindestens 1 bis maximal 3 Teilnehmer)

## Preise Privat

<b>940</b> CHF	eine Person
<b>1180</b> CHF	zwei Personen
<b>1440</b> CHF	drei Personen

(Maximale Teilnehmerzahl pro Bergführer: 3)

### Inklusivleistungen

- Bergführer
- Übernachtung mit Halbpension

### Zusatzkosten

- Getränke beim Abendessen

### Buchbare Zusatzleistungen

# Piz Linard








**Auf den höchsten Gipfel der Silvretta.**

 **Saison**  
Juli - September

 **Wochentage**  
nur Privat

 **Dauer**  
1 Tag

 **Schwierigkeit**  
einfach

 <b>Anforderungen</b>	 <b>Material</b>	 <b>Treffpunkt</b>
Trittsicherheit	<ul style="list-style-type: none"><li>• Bergschuhe</li><li>• Kletterhelm</li><li>• Klettergurt</li></ul> <p> <a href="#">komplette Materialliste</a></p>	18 Uhr Chamonna Linard oder 16:30 Uhr Zernez Bahnhof
 <b>Anreise</b>	 <b>Unterkunft / Komfort</b>	 <b>Good to know</b>
<p><b>Parkplätze:</b> In Lavin gibt es Parkplätze gleich hinter dem Dorf.</p> <p><b>ÖV</b> Anreise mit dem Zug bis Lavin.</p>	Einfache SAC Hütte. Wir kommen wieder dahin zurück. Das heisst du kannst Material in der Hütte deponieren.	Der Hüttenzustieg kann verkürzt werden. Mit einer Fahrbewilligung fahren wir hoch bis Plan dal Bügl (2000m): Treffpunkt um 16.30 Uhr in Zernez.



# Piz Linard

**Auf den höchsten Gipfel der Silvretta.**