

# Piz Linard Südostgrat

Schöne Gratkletterei auf die markante Pyramide im Unterengadin.



# Piz Linard Südostgrat

**Schöne Gratkletterei auf die markante Pyramide im Unterengadin.**

## VORTAG

### CHAMONNA LINARD

Wir treffen uns kurz vor dem Abendessen auf der Linard-Hütte, der Chamonna Linard. Die Hütte ist eine im traditionellen Stil neu gebaute SAC-Hütte. Sie wird während des Sommers durch Mitglieder der "Secziun Engiadina Bassa" des SAC in Fronarbeit ganz ohne Entlohnung zugunsten der Sektion und der Gäste bewartet.

▲ 2327 m ⌚ 2.5 Stunden ↑ 900 hm / 2.5 h

## TAG 1

### PIZ LINARD ÜBER DEN SÜDOSTGRAT

Der Piz Linard ist der höchste Berg der Silvretta. Heute wollen wir ihn über den schönen Südostgrat besteigen. Meist werden wir hier ganz alleine sein und erst am Gipfel wieder auf die Bergsteiger vom Normalweg treffen. Den Grat erreichen wir entweder schon kurz nach der Hütte und nehmen noch den Linard Pitschen mit (etwas länger und anspruchsvoller) oder folgen dem Normalweg bis etwa 2800 Metern. Hier verlassen wir ihn nach rechts und steigen durch ein langes Geröllfeld hoch auf den Grat. Wir genießen den Blick über das ganze Engadin hoch bis zu den vergletscherten Gipfeln des Berninamassivs. Leichte Kletterei führt uns nun hoch bis zum Gipfel-Steinmann. Den Abstieg bewältigen wir über den Normalweg.

▲ 3411 m ⌚ 7 Stunden ↑ 1100 hm / 4 h ↓ 1400 hm / 3 h 🧢 Trittsicherheit

# Piz Linard Südostgrat

**Schöne Gratkletterei auf die markante Pyramide im Unterengadin.**

## Preise Gruppe

(Mindestens 1 bis maximal 2 Teilnehmer)

## Preise Privat

**980** CHF

eine Person

**1130** CHF

zwei Personen

(Maximale Teilnehmerzahl pro Bergführer: 2)



### Inklusivleistungen

- Bergführer
- Übernachtung mit Halbpension



### Zusatzkosten

- Getränke beim Abendessen



### Buchbare Zusatzleistungen

# Piz Linard Südostgrat

Schöne Gratkletterei auf die markante Pyramide im Unterengadin.



Saison

Juli - September



Wochentage

nur Privat









Dauer

1 Tag



Schwierigkeit

mittel

|  |   |   |
|--|---|---|
|  <b>Anforderungen</b>                   |  <b>Material</b>   |  <b>Treffpunkt</b>   |
| Trittsicherheit  | <ul style="list-style-type: none"><li>• Bergschuhe</li><li>• Kletterhelm</li><li>• Klettergurt</li></ul> <p><a href="#">☐ komplette Materialliste</a></p> | 18 Uhr Chamonna Linard oder<br>16:30 Uhr Zernez Bahnhof   |
|  <b>Anreise</b>                       |  <b>Unterkunft / Komfort</b>   |  <b>Good to know</b>                                       |
| <b>Parkplätze:</b><br>In Lavin gibt es Parkplätze gleich hinter dem Dorf.<br><b>ÖV</b><br>Anreise mit dem Zug bis Lavin. | Einfache SAC Hütte. Wir kommen wieder dahin zurück. Das heisst du kannst Material in der Hütte deponieren.  | Der Hüttenzustieg kann verkürzt werden. Mit einer Fahrbewilligung fahren wir hoch bis Plan dal Bügl (2000m): Treffpunkt um 16.30 Uhr in Zernez. |

# Piz Linard Südostgrat

**Schöne Gratkletterei auf die markante Pyramide im Unterengadin.**