

# Alpintrekking Bernina

Über Stock und Stein, Gletscher und Pässe - durch das Berninagebiet.



# Alpintrekking Bernina

**Über Stock und Stein, Gletscher und Pässe - durch das Berninagebiet.**

## TAG 1

### **DIAVOLEZZA - MORTERATSCHGLETSCHER - BOVALHÜTTE**

Die wunderschöne Aussicht über den Festsaal der Alpen geniessen wir bereits bei unserer Ankunft auf der Diavolezza. Einmalige Panoramen gibt es aber in diesen Tagen noch in Hülle und Fülle – genauso wie gemütliche Hüttenabende, Gipfelbesteigungen, Taldurchquerungen und Gletschererlebnisse. Wir besteigen heute mit dem Sass Queder schon den ersten 3000er, steht er doch gleich neben der Diavolezza. Nun wandern wir weiter zum Persgletscher und betreten ihn da, wo die Alpinisten das auch frühmorgens tun um den Piz Palü zu besteigen. Auf dem Gletscher biegen wir aber bald nach rechts ab und folgen ihm in Flussrichtung vorbei an der Isla Persa bis an sein Ende. Da wo einst wilde Gletscherbrüche waren, betreten wir den Morteratschgletscher. Diesen überqueren wir in einem leichten Bogen und kommen somit dem Labyrinth und der imposanten Ostflanke vom Piz Bernina sehr nahe. Bald sind wir nun auf der gemütlichen Bovalhütte.

▲ 3066 m ⌚ 4 Stunden ↑ 150 hm / 0.5 h ↓ 600 hm / 3.5 h

## TAG 2

### **LEJETS DA BOVAL - PIZ MISAUN 3250M - FUORCLA TSCHIERVA - TSCHIERVA-HÜTTE**

Heute starten wir frühmorgens, denn wir haben eine lange Tagesetappe vor uns. Über Wegspuren und wegloses Gelände erreichen wir über Bergwiesen, Felsplatten und Blockgelände die Fuorcla dals Lejets. Kurz davor kommen wir noch an den kleinen Bergseen Lejets da Boval vorbei. Der Übergang bis zu Fuorcla Misaun ist die Schlüsselstelle unserer Durchquerung des Berninagebiets. Über einen einfachen Blockgrat erreichen wir die Fuorcla Misaun. Währenddessen geniessen wir den atemberaubenden Blick hinüber zum Piz Morteratsch. Ein weiterer Aufstieg steht bevor. Über den Vadret da Misaun steigen wir in totaler Abgeschiedenheit und Ruhe auf zur Fuorcla Tschierva. Das Panorama öffnet sich noch einmal: Piz Bernina, Piz Scerscen und Piz Roseg stehen unmittelbar vor uns. Über den Vadrettin da Tschierva steigen wir nun ab zur Tschierva-Hütte.

▲ 3250 m ⌚ 8 Stunden ↑ 1000 hm / 6 h ↓ 750 hm / 2 h 🧤 Trittsicherheit und Schwindelfreiheit

## TAG 3

## **TSCHIERVA-HÜTTE - VAL ROSEG - COAZ-HÜTTE**

Die heutige Etappe führt uns zuerst mal talabwärts ins Val Roseg. Am Talboden angekommen überqueren wir dort den Gletscherbach, die Ova da Roseg über eine abenteuerliche Seilbrücke. Im Aufstieg zur Coaz Hütte kommen wir am malerischen Lej da Vadret vorbei.

▲ 2612 m ⌚ 5 Stunden ↑ 600 hm / 3.5 h ↓ 500 hm / 1.5 h

### **TAG 4**

## **PIZ CHAPÜTSCHIN 3386M - FUORCLA SURLEJ - MITTELSTATION MURTÈL**







Den Piz Chapütschin besteigen wir über den gleichnamigen Gletscher und zum Ende leichter Kletterei. Den Abstieg bewältigen wir bis zur Coaz-Hütte auf dem selben Weg. Jetzt nehmen wir den wunderschönen Höhenweg bis zur Fuorcla Surlej, wo wir zum letzten Mal den Ausblick in die gewaltige Runde Piz Morteratsch, Bernina, Scerscen und Roseg geniessen. Die Corvatschbahn besteigen wir in der Mittelstation Murtèl.

▲ 3386 m ⌚ 7 Stunden ↑ 800 hm / 3 h ↓ 1000 hm / 4 h




# Alpintrekking Bernina

**Über Stock und Stein, Gletscher und Pässe - durch das Berninagebiet.**

## Daten und Preise Gruppe

von 11.07.2019 bis 14.07.2019	<b>995</b> CHF		Bergführer <b>Team-Bergführer</b> Anmeldeschluss 04.07.2019
von 25.07.2019 bis 28.07.2019	<b>995</b> CHF		Bergführer <b>Team-Bergführer</b> Anmeldeschluss 18.07.2019
von 08.08.2019 bis 11.08.2019	<b>995</b> CHF		Bergführer <b>Team-Bergführer</b> Anmeldeschluss 01.08.2019
von 22.08.2019 bis 25.08.2019	<b>995</b> CHF		Bergführer <b>Team-Bergführer</b> Anmeldeschluss 15.08.2019
von 05.09.2019 bis 08.09.2019	<b>995</b> CHF		Bergführer <b>Team-Bergführer</b> Anmeldeschluss 29.08.2019
von 19.09.2019 bis 22.09.2019	<b>995</b> CHF		Bergführer <b>Team-Bergführer</b> Anmeldeschluss 12.09.2019


(Mindestens 4 bis maximal 6 Teilnehmer)


 <b>Inklusivleistungen</b>	 <b>Zusatzkosten</b>	 <b>Buchbare Zusatzleistungen</b>
<ul style="list-style-type: none"> <li>• Bergführer</li> <li>• 3 Übernachtungen</li> <li>• mit Halbpension</li> <li>• Marschtee</li> <li>• 2 Bergbahntickets</li> <li>• Grödel &amp; Klettergurt</li> <li>• Transport zurück zum Parkplatz</li> </ul>	<ul style="list-style-type: none"> <li>• Getränke beim Abendessen</li> </ul>	

# Alpintrekking Bernina







Über Stock und Stein, Gletscher und Pässe - durch das Berninagebiet.

 **Saison**  
Juli - September

 **Wochentage**  
Do - So

 **Dauer**  
4 Tage

 **Schwierigkeit**  
mittel

 <b>Anforderungen</b>	 <b>Material</b>	 <b>Treffpunkt</b>
Trittsicherheit und Schwindelfreiheit Gelände bis ca. T5	<ul style="list-style-type: none"><li>• gute Wander- oder Bergschuhe</li><li>• ev. Trekkingstöcke</li></ul> <a href="#">komplette Materialliste</a>	12 Uhr Talstation Diavolezza Transport am letzten Tag von der Talstation Corvatsch zurück zum Parkplatz Diavolezza inklusive.
 <b>Anreise</b>	 <b>Unterkunft / Komfort</b>	 <b>Good to know</b>
<b>Parkplätze:</b> Der Parkplatz bei der Talstation Diavolezza ist gratis.  <b>ÖV</b> Die Bahnstation heisst Bernina Diavolezza und befindet sich direkt neben der Talstation von der Seilbahn.	einfache SAC Hütten	Du kannst in den Hütten auch Lunchpakete beziehen.

# Alpintrekking Bernina

**Über Stock und Stein, Gletscher und Pässe - durch das Berninagebiet.**

